

**Паспорт**  
**ДОСТУПНОСТИ**  
**МКОУ СОШ №10**

СОГЛАСОВАННО:

Начальник отдела образования  
администрации Нефтекумского городского  
округа Ставропольского края

О.И.Лиманова



УТВЕРЖДАЮ:

Директор МКОУ СОШ №10

Л.Е.Сокурченко

2021 г.



## ПАСПОРТ

доступности объекта социальной инфраструктуры  
муниципального казенного общеобразовательного учреждения  
«Средняя общеобразовательная школа № 10»

### 1. Общие сведения об объекте

- 1.1. Наименование (вид) объекта Муниципальное казенное общеобразовательное учреждение «Средняя общеобразовательная школа №10»
- 1.2. Адрес объекта 356890, Российская Федерация, Ставропольский край, Нефтекумский район, село Ачикулак, ул.Гвардейская,17
- 1.3. Сведения о размещении объекта:  
- отдельно стоящее здание 3 этажей, 7623,6 кв.м  
- часть здания \_\_\_\_\_ этажей (или на \_\_\_\_\_ этаже), \_\_\_\_\_ кв.м  
- наличие прилегающего земельного участка (да, нет); да, 128373,20 кв.м
- 1.4. Год постройки здания 1987, последнего капитального ремонта 2000
- 1.5. Дата предстоящих плановых ремонтных работ:  
текущего 2020, капитального нет сведения об организации, расположенной на объекте
- 1.6. Название организации (учреждения) Муниципальное казенное общеобразовательное учреждение «Средняя общеобразовательная школа №10»  
(полное юридическое наименование – согласно Уставу, краткое наименование)
- 1.7. Юридический адрес организации (учреждения) 356890, Российская Федерация, Ставропольский край, Нефтекумский район, село Ачикулак, ул.Гвардейская,17
- 1.8. Основание для пользования объектом (оперативное управление, аренда, собственность) оперативное управление
- 1.9. Форма собственности (государственная, негосударственная) государственная
- 1.10. Территориальная принадлежность (федеральная, региональная, муниципальная) муниципальная
- 1.11. Вышестоящая организация отдел образования администрации Нефтекумского городского округа Ставропольского края
- 1.12. Адрес вышестоящей организации, другие координаты 356884, РФ, Ставропольский край, Нефтекумский район, г. Нефтекумск, микрорайон 2, дом 11.

### 2. Характеристика деятельности организации на объекте (по обслуживанию населения)

- 2.1. Сфера деятельности образование  
(здравоохранение, образование, социальная защита, физическая культура и спорт, культура, связь и информация, транспорт, жилой фонд, потребительский рынок и сфера услуг, другое)
- 2.2. Виды оказываемых услуг образовательные услуги по реализации образовательных программ по уровням образования
- 2.3. Форма оказания услуг: на объекте  
(на объекте, с длительным пребыванием, в т.ч. проживанием, на дому, дистанционно)
- 2.4. Категории обслуживаемого населения по возрасту: (дети, взрослые трудоспособного возраста, пожилые; все возрастные категории): дети в возрасте от 6,6 до 18 лет
- 2.5. Категории обслуживаемых инвалидов: инвалиды, передвигающиеся на коляске, инвалиды с нарушениями опорно-двигательного аппарата; нарушениями зрения, нарушениями слуха, нарушениями умственного развития: инвалиды с нарушением интеллекта

2.6. Плановая мощность: посещаемость (количество обслуживаемых в день), вместимость, **1176**  
 мест, пропускная способность **980 человек**  
 2.7. Участие в исполнении ИПР инвалида, ребенка-инвалида (да, нет) **да**

### 3. Состояние доступности объекта

3.1 Путь следования к объекту пассажирским транспортом **частное такси**  
 (описать маршрут движения с использованием пассажирского транспорта)  
 наличие адаптированного пассажирского транспорта к объекту **нет**

3.2 Путь к объекту от ближайшей остановки пассажирского транспорта: **нет**

3.2.1. расстояние до объекта от остановки транспорта **50м**

3.2.2. время движения (пешком) **3мин**

3.2.3. наличие выделенного от проезжей части пешеходного пути (да, нет) **нет**

3.2.4. Перекрестки: нерегулируемые; регулируемые, со звуковой сигнализацией, таймером; **нет**

3.2.5. Информация на пути следования к объекту: акустическая, тактильная, визуальная; **нет**

3.2.6. Перепады высоты на пути: **нет**

Их обустройство для инвалидов на коляске: **да**

3.3. Организация доступности объекта для инвалидов – форма обслуживания\*

№	Категория инвалидов (вид нарушения)	Вариант организации доступности объекта (формы обслуживания)*
	Все категории инвалидов и МГН	ДУ
1	в том числе инвалиды:	
2	передвигающиеся на креслах-колясках	Б
3	с нарушениями опорно-двигательного аппарата	ДУ
4	с нарушениями зрения	ВНД
5	с нарушениями слуха	ВНД
6	с нарушениями умственного развития	ВНД

\* - указывается один из вариантов: «А», «Б», «ДУ», «ВНД»

3.4 Состояние доступности основных структурно-функциональных зон

№	Основные структурно-функциональные зоны	Состояние доступности, в том числе для основных категорий инвалидов**
1	Территория, прилегающая к зданию (участок)	ДЧ-И(К)
2	Вход (входы) в здание	ДП-В
3	Путь (пути) движения внутри здания (в т.ч. пути эвакуации)	ДЧ-И(К) только 1 этаж
4	Зона целевого назначения здания (целевого посещения объекта)	ДЧ-И(К)
5	Санитарно-гигиенические помещения	ДЧ-В
6	Система информации и связи (на всех зонах)	ДЧ-И
7	Пути движения к объекту (от остановки транспорта)	ДП-В

\*\* Указывается:

ДП-В - доступно полностью всем; ДП-И (К, О, С, Г, У) – доступно полностью избирательно (указать категории инвалидов); ДЧ-В - доступно частично всем; ДЧ-И (К, О, С, Г, У) – доступно частично избирательно (указать категории инвалидов); ДУ - доступно условно, ВНД – временно недоступно

3.5. Итоговое заключение о состоянии доступности объекта: **МКОУ СОШ №10 доступно частично**

### 4. Управленческое решение

4.1. Рекомендации по адаптации основных структурных элементов объекта

№	Основные структурно-функциональные зоны объекта	Рекомендации по адаптации объекта (вид работы)*
1	Территория, прилегающая к зданию (участок)	капитальный
2	Вход (входы) в здание	капитальный
3	Путь (пути) движения внутри здания (в т.ч. пути эвакуации)	капитальный
4	Зона целевого назначения здания (целевого посещения объекта)	капитальный
5	Санитарно-гигиенические помещения	технические решения не возможны – организация альтернативной формы обслуживания
6	Система информации на объекте (на всех зонах)	не нуждается
7	Пути движения к объекту (от остановки транспорта)	капитальный
	Все зоны и участки	зона прилегающей территории к зданию – нуждается в ремонте (текущий, капитальный)

\*- указывается один из вариантов (видов работ): не нуждается; ремонт (текущий, капитальный); индивидуальное решение с ТСП; технические решения невозможны – организация альтернативной формы обслуживания

4.2. Период проведения работ При наличии финансовых средств в рамках исполнения

(указывается наименование документа: программы, плана)

4.3. Ожидаемый результат (по состоянию доступности) после выполнения работ по адаптации ДЧ-И (к-колясочники; о- опорники; Г,У – глухие)

Оценка результата исполнения программы, плана (по состоянию доступности): Объект приспособлен для инвалидов на колясках, с нарушениями опорно – двигательного аппарата, с нарушениями умственного развития. Необходимо приспособить объект для инвалидов по зрению.

4.4. Для принятия решения требуется, не требуется (нужное подчеркнуть):

Согласование требуется финансирование

Имеется заключение уполномоченной организации о состоянии доступности объекта

(наименование документа и выдавшей его организации, дата), прилагается

4.5. Информация размещена (обновлена) на Карте доступности субъекта РФ дата май 2018 года <http://dsreda.stavregion.ru/>

## 5. Особые отметки

Паспорт сформирован на основании:

1. Анкета (информация об объекте социальной инфраструктуры) к паспорту доступности ОСИ от «01 сентября 2021 г.,
2. Акта обследования объекта №1 от «01 » сентября 2021 г.



УТВЕРЖДАЮ

Директор МКОУ СОШ №10

Л.Е.Сокурченко

«01» сентября 2021 г.

**Анкета**  
**(информация об объекте социальной инфраструктуры)**  
**к паспорту доступности ОСИ**

**1. Общие сведения об объекте**

1.1. Наименование (вид) объекта Муниципальное казенное общеобразовательное учреждение «Средняя общеобразовательная школа №10»

1.2. Адрес объекта 356890, Российская Федерация, Ставропольский край, Нефтекумский район, село Ачикулак, ул.Гвардейская,17

1.3. Сведения о размещении объекта:

- отдельно стоящее здание 3 этажей, 7623,6 кв. м

- часть здания \_\_\_\_\_ этажей (или на \_\_\_\_\_ этаже), \_\_\_\_\_ кв. м

- наличие прилегающего земельного участка (да, нет); да, 28373,20 кв. м

1.4. Год постройки здания 1987, последнего капитального ремонта 2000

1.5. Дата предстоящих плановых ремонтных работ:

текущего 2021, капитального нет сведения об организации, расположенной на объекте

**Сведения об организации, расположенной на объекте**

1.6. Название организации (учреждения) Муниципальное казенное общеобразовательное учреждение «Средняя общеобразовательная школа №10»

(полное юридическое наименование – согласно Уставу, краткое наименование)

1.7. Юридический адрес организации (учреждения) 356890, Российская Федерация, Ставропольский край, Нефтекумский район, село Ачикулак, ул.Гвардейская,17

адрес электронной почты shkola10@mail.ru

1.8. Основание для пользования объектом (оперативное управление, аренда, собственность) оперативное управление

1.9. Форма собственности (государственная, негосударственная) государственная

1.10. Территориальная принадлежность (федеральная, региональная, муниципальная) муниципальная

1.11. Вышестоящая организация отдел образования администрации Нефтекумского городского округа Ставропольского края

1.12. Адрес вышестоящей организации, другие координаты 356884, РФ, Ставропольский край, Нефтекумский район, г. Нефтекумск, микрорайон 2, дом 11.

**2. Характеристика деятельности организации на объекте**

2.1. Сфера деятельности образование

(здравоохранение, образование, социальная защита, физическая культура и спорт, культура, связь и информация, транспорт, жилой фонд, потребительский рынок и сфера услуг, другое)

2.2. Виды оказываемых услуг реализация образовательных услуг по уровням образования

2.3. Форма оказания услуг: на объекте, дневное пребывание

(на объекте, с длительным пребыванием, в т.ч. проживанием, на дому, дистанционно)

2.4. Категории обслуживаемого населения по возрасту: (дети, взрослые трудоспособного возраста, пожилые; все возрастные категории): дети в возрасте от 6,6 до 18 лет

2.5. Категории обслуживаемых инвалидов: инвалиды, передвигающиеся на коляске, инвалиды с нарушениями опорно-двигательного аппарата; нарушениями зрения, нарушениями слуха, нарушениями умственного развития: инвалиды с нарушением интеллекта

2.6. Плановая мощность: посещаемость (количество обслуживаемых в день), вместимость 117 мест, пропускная способность 980 человек.

2.7. Участие в исполнении ИПР инвалида, ребенка-инвалида (да, нет) да

### 3. Состояние доступности объекта для инвалидов и других маломобильных групп населения (МГН)

**3.1 Путь следования к объекту пассажирским транспортом частное такси**  
(описать маршрут движения с использованием пассажирского транспорта)  
наличие адаптированного пассажирского транспорта к объекту **нет**

**3.2 Путь к объекту от ближайшей остановки пассажирского транспорта:**

3.2.1. расстояние до объекта от остановки транспорта **50м**

3.2.2. время движения (пешком) **3мин**

3.2.3. наличие выделенного от проезжей части пешеходного пути (да, нет) **да**

3.2.4. Перекрестки: **нерегулируемые**; регулируемые, со звуковой сигнализацией, таймером; **нет**

3.2.5. Информация на пути следования к объекту: акустическая, тактильная, визуальная; **нет**

3.2.6. Перепады высоты на пути: **нет**

Их обустройство для инвалидов на коляске: **да**

**3.3. Вариант организации доступности объекта (формы обслуживания)\***  
с учетом СП 35-101-2001

№	Категория инвалидов (вид нарушения)	Вариант организации доступности объекта
1	Все категории инвалидов и МГН	<b>ДУ</b>
	<i>в том числе инвалиды:</i>	<b>ДУ</b>
2	передвигающиеся на креслах-колясках	<b>Б</b>
3	с нарушениями опорно-двигательного аппарата	<b>ДУ</b>
4	с нарушениями зрения	<b>ВНД</b>
5	с нарушениями слуха	<b>ВНД</b>
6	с нарушениями умственного развития	<b>ВНД</b>

\* - указывается один из вариантов: «А», «Б», «ДУ», «ВНД»

### 4. Управленческое решение (предложения по адаптации основных структурных элементов объекта)

№	Основные структурно-функциональные зоны объекта	Рекомендации по адаптации объекта (вид работы)*
1	Территория, прилегающая к зданию (участок)	<b>ремонт (текущий, капитальный)</b>
2	Вход (входы) в здание	<b>не нуждается</b>
3	Путь (пути) движения внутри здания (в т.ч. пути эвакуации)	<b>ремонт (текущий, капитальный)</b>
4	Зона целевого назначения (целевого посещения объекта)	<b>ремонт (текущий, капитальный)</b>
5	Санитарно-гигиенические помещения	<b>технические решения невозможны – организация альтернативной формы обслуживания</b>
6	Система информации на объекте (на всех зонах)	<b>не нуждается</b>
7	Пути движения к объекту (от остановки транспорта)	<b>ремонт (текущий, капитальный)</b>
8	Все зоны и участки	<b>зона прилегающей территории к зданию – нуждается в ремонте (текущий, капитальный)</b>

\*- указывается один из вариантов (видов работ): не нуждается; ремонт (текущий, капитальный); индивидуальное решение с ТСР; технические решения невозможны – организация альтернативной формы обслуживания

Размещение информации на Карте доступности субъекта РФ согласовано

<http://dsreda.stavregion.ru/> дата с мая 2018 года, изменения внесены.

**Сокурченко Лариса Егоровна, директор МКОУ СОШ №10», 8(86558) 5-75-80**

(подпись, Ф.И.О., должность; координаты для связи уполномоченного представителя объекта)



**Акт обследования  
объекта социальной инфраструктуры  
к паспорту доступности ОСИ №1**

«01» сентября 2021 г.

**Ставропольский край, село Ачикулак**  
(наименование территориального образования субъекта РФ)

**1. Общие сведения об объекте**

- 1.1. Наименование (вид) объекта Муниципальное казенное общеобразовательное учреждение «Средняя общеобразовательная школа №10»
- 1.2. Адрес 356890, Российская Федерация, Ставропольский край, Нефтекумский район, село Ачикулак, ул.Гвардейская,17
- 1.3. Сведения о размещении объекта:  
- отдельно стоящее здание 3 этажей, 7623,6 кв.м  
- часть здания \_\_\_\_\_ этажей (или на \_\_\_\_\_ этаже), \_\_\_\_\_ кв.м  
- наличие прилегающего земельного участка (да, нет); да, 28373,20 кв.м
- 1.4. Год постройки здания 1987, последнего капитального ремонта капитального нет
- 1.5. Дата предстоящих плановых ремонтных работ: текущего 2020, капитального нет
- 1.6. Название организации (учреждения), (полное юридическое наименование – согласно Уставу, краткое наименование) Муниципальное казенное общеобразовательное учреждение «Средняя общеобразовательная школа №10»
- 1.7. Юридический адрес организации (учреждения) ) 356890, Российская Федерация, Ставропольский край, Нефтекумский район, село Ачикулак, ул.Гвардейская,17  
адрес электронной почты shkola10@mail.ru

**2. Характеристика деятельности организации на объекте**

- 2.1. Сфера деятельности образование  
(здравоохранение, образование, социальная защита, физическая культура и спорт, культура, связь и информация, транспорт, жилой фонд, потребительский рынок и сфера услуг, другое)
- 2.2. Виды оказываемых услуг реализация образовательных услуг по уровням образования
- 2.3. Форма оказания услуг: на объекте, дневное пребывание  
(на объекте, с длительным пребыванием, в т.ч. проживанием, на дому, дистанционно)
- 2.4. Категории обслуживаемого населения по возрасту: (дети, взрослые трудоспособного возраста, пожилые; все возрастные категории): дети в возрасте от 6,6 до 18 лет
- 2.5. Категории обслуживаемых инвалидов: инвалиды, передвигающиеся на коляске, инвалиды с нарушениями опорно-двигательного аппарата; нарушениями зрения, нарушениями слуха, нарушениями умственного развития: инвалиды с нарушением интеллекта
- 2.6. Плановая мощность: посещаемость (количество обслуживаемых в день), вместимость, пропускная способность 1176 мест, пропускная способность 980 человек
- 2.7. Участие в исполнении ИПР инвалида, ребенка-инвалида (да, нет) да

**3. Состояние доступности объекта**

- 3.1 Путь следования к объекту пассажирским транспортом частное такси  
(описать маршрут движения с использованием пассажирского транспорта)  
наличие адаптированного пассажирского транспорта к объекту нет
- 3.2 Путь к объекту от ближайшей остановки пассажирского транспорта:
- 3.2.1. расстояние до объекта от остановки транспорта 50м
- 3.2.2. время движения (пешком) 3мин

- 3.2.3. наличие выделенного от проезжей части пешеходного пути (да, нет) **да**,  
 3.2.4. Перекрестки: **нерегулируемые**; регулируемые, со звуковой сигнализацией, таймером; **нет**  
 3.2.5. Информация на пути следования к объекту: акустическая, тактильная, визуальная; **нет**  
 3.2.6. Перепады высоты на пути: **нет**  
 Их обустройство для инвалидов на коляске: **да**

### 3.3. Организация доступности объекта для инвалидов – форма обслуживания

№	Категория инвалидов (вид нарушения)	Вариант организации доступности объекта
1	Все категории инвалидов и МГН	<b>Б</b>
	<i>в том числе инвалиды:</i>	<b>Б</b>
2	передвигающиеся на креслах-колясках	<b>Б</b>
3	с нарушениями опорно-двигательного аппарата	<b>ДУ</b>
4	с нарушениями зрения	<b>ВНД</b>
5	с нарушениями слуха	<b>ВНД</b>
6	с нарушениями умственного развития	<b>ВНД</b>

\* - указывается один из вариантов: «А», «Б», «ДУ», «ВНД»

### 3.4 Состояние доступности основных структурно-функциональных зон

№ п/п	Основные структурно-функциональные зоны	Состояние доступности, в том числе для основных категорий инвалидов**	Приложение	
			№ на плане	№ фото
1	Территория, прилегающая к зданию (участок)	<b>ДЧ-И(К)</b>		
2	Вход (входы) в здание	<b>ДП-В</b>		
3	Путь (пути) движения внутри здания (в т.ч. пути эвакуации)	<b>ДЧ-И(К)</b> только 1 этаж		
4	Зона целевого назначения здания (целевого посещения объекта)	<b>ДЧ-И(К)</b>		
5	Санитарно-гигиенические помещения	<b>ДЧ-В</b>		
6	Система информации и связи (на всех зонах)	<b>ДЧ-И</b>		
7	Пути движения к объекту (от остановки транспорта)	<b>ДП-В</b>		

\*\* Указывается: ДП-В - доступно полностью всем; ДП-И (К, О, С, Г, У) – доступно полностью избирательно (указать категории инвалидов); ДЧ-В - доступно частично всем; ДЧ-И (К, О, С, Г, У) – доступно частично избирательно (указать категории инвалидов); ДУ - доступно условно, ВНД - недоступно

3.5. Итоговое заключение о состоянии доступности объекта: **МКОУ СОШ №10 территория прилегающая к объекту ДЧ-И (К, О, С), требуется ремонт асфальтового покрытия на территории объекта и для автостоянки (парковки).**

## 4. Управленческое решение (проект)

### 4.1. Рекомендации по адаптации основных структурных элементов объекта:

№	Основные структурно-функциональные зоны объекта	Рекомендации по адаптации объекта (вид работы)*
1	Территория, прилегающая к зданию (участок)	<b>ремонт (текущий, капитальный)</b>
2	Вход (входы) в здание	<b>не нуждается</b>
3	Путь (пути) движения внутри здания (в т.ч. пути эвакуации)	<b>ремонт (текущий, капитальный)</b>
4	Зона целевого назначения здания (целевого посещения объекта)	<b>ремонт (текущий, капитальный)</b>
5	Санитарно-гигиенические помещения	<b>технические решения невозможны – организация альтернативной формы обслуживания</b>
6	Система информации на объекте (на всех зонах)	<b>не нуждается</b>
7	Пути движения к объекту (от остановки транспорта)	<b>ремонт (текущий, капитальный)</b>
8.	Все зоны и участки	<b>зона прилегающей территории к зданию – нуждается в ремонте (текущий,</b>



\*- указывается один из вариантов (видов работ): не нуждается; ремонт (текущий, капитальный); индивидуальное решение с ТСР; технические решения невозможны – организация альтернативной формы обслуживания

4.2. Период проведения работ При наличии финансовых средств  
в рамках исполнения \_\_\_\_\_

(указывается наименование документа: программы, плана)

4.3 Ожидаемый результат (по состоянию доступности) после выполнения работ по адаптации ДЧ-И  
(к-колясочники; о- опорки; Г,У – глухие)

Оценка результата исполнения программы, плана (по состоянию доступности) удовлетворительно

4.4. Для принятия решения требуется, не требуется (нужное подчеркнуть):

4.4.1. согласование на Комиссии \_\_\_\_\_  
(наименование Комиссии по координации деятельности в сфере обеспечения доступной среды жизнедеятельности для инвалидов и других МПН) требуется

4.4.2. согласование работ с надзорными органами (в сфере проектирования и строительства, архитектуры, охраны памятников, другое - указать) не требуется

4.4.3. техническая экспертиза; разработка проектно-сметной документации; требуется

4.4.4. согласование с вышестоящей организацией (собственником объекта); требуется

4.4.5. согласование с общественными организациями инвалидов требуется

4.4.6. другое УТСЗН АНГОСК, Проектно-Сметное Бюро требуется

Имеется заключение уполномоченной организации о состоянии доступности объекта (наименование документа и выдавшей его организации, дата), прилагается \_\_\_\_\_

4.7. Информация может быть размещена (обновлена) на Карте доступности субъекта РФ  
<http://dsreda.stavregion.ru/> дата с 2018 года

## 5. Особые отметки

Приложения:

Результаты обследования:

1. Территории, прилегающей к объекту на 1 л.
2. Входа (входов) в здание на 1 л.
3. Путей движения внутри здания на 1 л.
4. Зоны целевого назначения объекта на 1 л.
5. Санитарно-гигиенических помещений на 1 л.
6. Системы информации на объекте на 1 л.
7. Результаты фотофиксации на объекте МКОУ СОШ №10 на л.
8. План территории МКОУ СОШ №10 на 1 л.
9. Поэтажный план МКОУ СОШ №10 на 1 л.

Руководитель рабочей группы

Директор МКОУ СОШ №10 Сокурено Л.Е.

(Должность, Ф.И.О.)

(Подпись)

Члены рабочей группы:

Зам.директора по ВР Рассказова Е.А.

(Должность, Ф.И.О.)

(Подпись)

Зам.директора по АХР Вдовенко О.Н.

(Должность, Ф.И.О.)

(Подпись)

В том числе:

\_\_\_\_\_  
(Должность, Ф.И.О.)

\_\_\_\_\_  
(Подпись)

Управленческое решение согласовано «01 » сентября 2021 г.

комиссией для обследования объекта социальной инфраструктуры к паспорту доступности ОС

**I Результаты обследования:**

**1. Территории, прилегающей к зданию (участка)**

**Муниципальное казенное общеобразовательное учреждение «Средняя общеобразовательная школа №10»**  
**356890, Российская Федерация, Ставропольский край, Нефтекумский район, село**

**Ачикулак, ул.Гвардейская,17**

№	Наименование функционально-планировочного элемента	Наличие элемента			Выявленные нарушения и замечания		Работы по адаптации объектов	
		есть/нет	№ на плане	№ фото	Содержание	Значимо для инвалида (категория)	Содержание	Виды работ
1.1	Вход (входы) на территорию	есть	План №1 (1,2,3)	1,2,3	Неровность дороги (повреждение асфальтного покрытия)	К,О,Г,У,С	Асфальтирование территории	ремонт (текущий, капитальный)
1.2	Путь (пути) движения на территории	есть	План №1 (2,3,4)	4	Неровность дороги, дорожек к прогулочным участкам (повреждение асфальтного покрытия)	К,О,Г,У,С	Асфальтирование территории	ремонт (текущий, капитальный)
1.3	Лестница (наружная)	нет	План №1 (5,6)	5,6	-	-	-	-
1.4	Пандус (наружный)	есть	План №1 (7)	7	-	-	-	-
1.5	Автостоянка и парковка	нет	-	-	-	-	-	-
1.6	Общие требования к зоне							

**II Заключение по зоне:**

Наименование структурно-функциональной зоны	Состояние доступности* (к пункту 3.4 Акта обследования ОСИ)	Приложение		Рекомендации по адаптации (вид работы)** к пункту 4.1 Акта обследования ОСИ
		№ на плане	№ фото	
<b>Территория, прилегающая к зданию</b>	<i>ДЧ-И (К)</i>	План №1 (1-7)	1-7	ремонт (текущий, капитальный)

\* указывается: ДП-В - доступно полностью всем; ДП-И (К, О, С, Г, У) – доступно полностью избирательно (указать категории инвалидов); ДЧ-В - доступно частично всем; ДЧ-И (К, О, С, Г, У) – доступно частично избирательно (указать категории инвалидов); ДУ - доступно условно, ВНД - недоступно

\*\*указывается один из вариантов: не нуждается; ремонт (текущий, капитальный); индивидуальное решение с ТСР; технические решения невозможны – организация альтернативной формы обслуживания

**Комментарий к заключению: Территория, прилегающая к зданию ДЧ-И(К, О,С),требуется ремонт асфальтового покрытия на территории объекта.**

**I Результаты обследования:**

**2. Входа (входов) в здание**

**Муниципальное казенное общеобразовательное учреждение «Средняя  
общеобразовательная школа №10»**

**356890, Российская Федерация, Ставропольский край, Нефтекумский район, село**

**Ачикулак, ул.Гвардейская,17**

№ п/п	Наименование функционально-планировочного элемента	Наличие элемента			Выявленные нарушения и замечания		Работы по адаптации объектов	
		есть/нет	№ на плане	№ фото	Содержание	Значимо для инвалида (категория)	Содержание	Виды работ
2.1	Лестница (наружная)	есть	План №1 (5,6)	5,6	-	-	-	-
2.2	Пандус (наружный)	есть	План №1 (7)	7	-	-	-	-
2.3	Входная площадка (перед дверью)	есть	План №1 (8,9)	8,9	-	-	-	-
2.4	Дверь (входная)	есть	План №1 (10,11)	10,11,12	-	-	-	-
2.5	Тамбур	нет	-	-	-	-	-	-
	Общие требования к зоне							

**II Заключение по зоне:**

Наименование структурно-функциональной зоны	Состояние доступности*(к пункту 3.4 Акта обследования ОСИ)	Приложение		Рекомендации по адаптации (вид работы)**к пункту 4.1 Акта обследования ОСИ
		№ на плане	№ фото	
<b>Зона входа (входов) в здание</b>	<i>ДП-В</i>	План №1 (5-11) План №2 (1)	5-12	-

\* указывается: ДП-В - доступно полностью всем; ДП-И (К, О, С, Г, У) – доступно полностью избирательно (указать категории инвалидов); ДЧ-В - доступно частично всем; ДЧ-И (К, О, С, Г, У) – доступно частично избирательно (указать категории инвалидов); ДУ - доступно условно, ВНД - недоступно

\*\*указывается один из вариантов: не нуждается; ремонт (текущий, капитальный); индивидуальное решение с ТСР; технические решения невозможны – организация альтернативной формы обслуживания

**Комментарий к заключению: Входная зона доступна полностью всем категориям (К, О, С, Г, У)**

**I Результаты обследования:**

**3. Пути (путей) движения внутри здания (в т.ч. путей эвакуации)  
Муниципальное казенное общеобразовательное учреждение «Средняя  
общеобразовательная школа №10»  
356890, Российская Федерация, Ставропольский край, Нефтекумский район, село  
Ачикулак, ул.Гвардейская,17**

№ п/п	Наименование функционально-планировочного элемента	Наличие элемента			Выявленные нарушения и замечания		Работы по адаптации объектов	
		есть/нет	№ на плане	№ фото	Содержание	Значимо для инвалидов (категория)	Содержание	Виды работ
3.1	Коридор (вестибюль, зона ожидания)	есть	План №2 (2)	13		отсутствует необходимость в приспособлении		
3.2	Лестница (внутри здания)	есть		21		отсутствует необходимость в приспособлении		
3.3	Пандус (внутри здания)	нет		-	нет	отсутствует необходимость в приспособлении		
3.4	Лифт пассажирский (или подъемник)	нет		-	нет	отсутствует необходимость в приспособлении		
3.5	Дверь	есть	План №2 (3,4,5, 6)	14,15,16				
3.6	Пути эвакуации (в т.ч. зоны безопасности)	есть	План №2(7)	17,18	-	-	-	-
	Общие требования к зоне							

**II Заключение по зоне:**

Наименование структурно-функциональной зоны	Состояние доступности* (к пункту 3.4 Акта обследования ОСИ)	Приложение		Рекомендации по адаптации (вид работы)**к пункту 4.1 Акта обследования ОСИ
		№ на плане	№ фото	
Пути (путей) движения внутри объекта (в т.ч. путей эвакуации)	ДП-И (К)	План №2 (2-7)	13-18	

\* указывается: ДП-В - доступно полностью всем; ДП-И (К, О, С, Г, У) – доступно полностью избирательно (указать категории инвалидов); ДЧ-В - доступно частично всем; ДЧ-И (К, О, С, Г, У) – доступно частично избирательно (указать категории инвалидов); ДУ - доступно условно, ВНД - недоступно

\*\*указывается один из вариантов: не нуждается; ремонт (текущий, капитальный); индивидуальное решение с ТСР; технические решения невозможны – организация альтернативной формы обслуживания

**Комментарий к заключению: Пути движения внутри здания доступны полностью всем категориям (К, О, С, Г, У)**

**I. Результаты обследования:**

**4. Зоны целевого назначения объекта (целевого посещения объекта)  
Муниципальное казенное общеобразовательное учреждение «Средняя  
общеобразовательная школа №10»  
356890, Российская Федерация, Ставропольский край, Нефтекумский район, село  
Ачикулак, ул.Гвардейская,17**

№ п/п	Наименование функционально-планировочного элемента	Наличие элемента			Выявленные нарушения и замечания		Работы по адаптации объектов	
		есть/ нет	№ на плане	№ фото	Содержание	Значимо для инвалида (категория)	Содержание	Виды работ
4.1	Кабинетная форма обслуживания	есть	План №2 (8)	19	-	-	-	-
4.2	Зальная форма обслуживания (актовый зал)	есть	План №2 (9)	20	-	-	-	-
4.3	Прилавочная форма обслуживания	нет	-	-	-	-	-	-
4.4	Форма обслуживания с перемещением по маршруту	нет	-	-	-	-	-	-
4.5	Кабина индивидуального обслуживания	нет	-	-	-	-	-	-
	Общие требования к зоне							

**II Заключение по зоне:**

Наименование структурно-функциональной зоны	Состояние доступности* (к пункту 3.4 Акта обследования ОСИ)	Приложение		Рекомендации по адаптации (вид работы)**к пункту 4.1 Акта обследования ОСИ
		№ на плане	№ фото	
Зона целевого назначения объекта (целевого посещения объекта)	ДЧ-В	План №2 (8-9)	19-20	-

\* указывается: ДП-В - доступно полностью всем; ДП-И (К, О, С, Г, У) – доступно полностью избирательно (указать категории инвалидов); ДЧ-В - доступно частично всем; ДЧ-И (К, О, С, Г, У) – доступно частично избирательно (указать категории инвалидов); ДУ - доступно условно, ВНД - недоступно

\*\*указывается один из вариантов: не нуждается; ремонт (текущий, капитальный); индивидуальное решение с ТСР; технические решения невозможны – организация альтернативной формы обслуживания

**Комментарий к заключению: Зона целевого назначения объекта (целевого посещения объекта) доступна полностью всем категориям(К, О, С, Г, У)**

**I. Результаты обследования:**

**5. Санитарно-гигиенических помещений**  
**Муниципальное казенное общеобразовательное учреждение «Средняя**  
**общеобразовательная школа №10»**  
**356890, Российская Федерация, Ставропольский край, Нефтекумский район, село**  
**Ачикулак, ул.Гвардейская,17**

№ п/п	Наименование функционально-планировочного элемента	Наличие элемента			Выявленные нарушения и замечания		Работы по адаптации объектов	
		есть/нет	№ на плане	№ фото	Содержание	Значимо для инвалидов (категория)	Содержание	Виды работ
5.1	Туалетная комната (включая умывальную)	есть	-	23	-	-	-	-
5.2	Душевая/ ванная комната	нет	-	-	-	-	-	-
5.3	Бытовая комната (гардеробная)	нет	-	-	-	-	-	-
	Общие требования к зоне							

**II Заключение по зоне:**

Наименование структурно-функциональной зоны	Состояние доступности* (к пункту 3.4 Акта обследования ОСИ)	Приложение		Рекомендации по адаптации (вид работы)**к пункту 4.1 Акта обследования ОСИ
		№ на плане	№ фото	
Санитарно-гигиеническое помещение	ДЧ-И (К)	План №2 (10-11)	23	ремонт (текущий, капитальный)

\* указывается: ДП-В - доступно полностью всем; ДП-И (К, О, С, Г, У) – доступно полностью избирательно (указать категории инвалидов); ДЧ-В - доступно частично всем; ДЧ-И (К, О, С, Г, У) – доступно частично избирательно (указать категории инвалидов); ДУ - доступно условно, ВНД - недоступно

\*\*указывается один из вариантов: не нуждается; ремонт (текущий, капитальный); индивидуальное решение с ТСР; технические решения невозможны – организация альтернативной формы обслуживания

**Комментарий к заключению: Санитарно-гигиеническое помещение не доступно категориям (К, О, С, Г, У)**

**I Результаты обследования:**

**6. Системы информации на объекте**

**Муниципальное казенное общеобразовательное учреждение «Средняя общеобразовательная школа №10»**  
**356890, Российская Федерация, Ставропольский край, Нефтекумский район, село Ачикулак, ул.Гвардейская,17**

№	Наименование функционально-планировочного элемента	Наличие элемента			Выявленные нарушения и замечания		Работы по адаптации объектов	
		есть/нет	№ на плане	№ фото	Содержание	Значимо для инвалида (категория)	Содержание	Виды работ
6.1	Визуальные средства	есть	План №1 (12,13, 14)	22	-	-	размещена таблица Брайля	-
6.2	Акустические средства	нет	-	-	-	-	-	-
6.3	Тактильные средства	нет	-	-	-	-	-	-
	Общие требования к зоне							

**II Заключение по зоне:**

Наименование структурно-функциональной зоны	Состояние доступности* (к пункту 3.4 Акта обследования ОСИ)	Приложение		Рекомендации по адаптации (вид работы)** к пункту 4.1 Акта обследования ОСИ
		№ на плане	№ фото	
<b>Системы информации на объекте</b>	<i>ДП-В</i>	План №1 (12-15)	22	

\* указывается: ДП-В - доступно полностью всем; ДП-И (К, О, С, Г, У) – доступно полностью избирательно (указать категории инвалидов); ДЧ-В - доступно частично всем; ДЧ-И (К, О, С, Г, У) – доступно частично избирательно (указать категории инвалидов); ДУ - доступно условно, ВНД - недоступно

\*\*указывается один из вариантов: не нуждается; ремонт (текущий, капитальный); индивидуальное решение с ТСР; технические решения невозможны – организация альтернативной формы обслуживания

**Комментарий к заключению: Системы информации на объекте доступно частично избирательно категориям(К, О, С, Г, У)**


**Приложение №7 (Фото)**  
**Приложение №8 (План территории)**  
**Приложение №9 (Поэтажный план)**



N 1









NH



N 5

126







ND



129



129

ДОБРО ПОЖАЛОВАТЬ!





211

n-12







2/5





№ 16





**ВЫХОД**

12 18

119



$$2 + 3 = 5$$

$$6 - 2 = 4$$



$$2 : 3 = 4$$

$$2 \times 3 = 6$$

а о у э н н м л р б г д ж з ь  
я ё ю и е я ё ю и е я ё ю и е я ё ю и е



REDMI NOTE 8T  
48MP QUAD CAMERA

○ REDMI NOTE 8T  
○ AI QUAD CAMERA



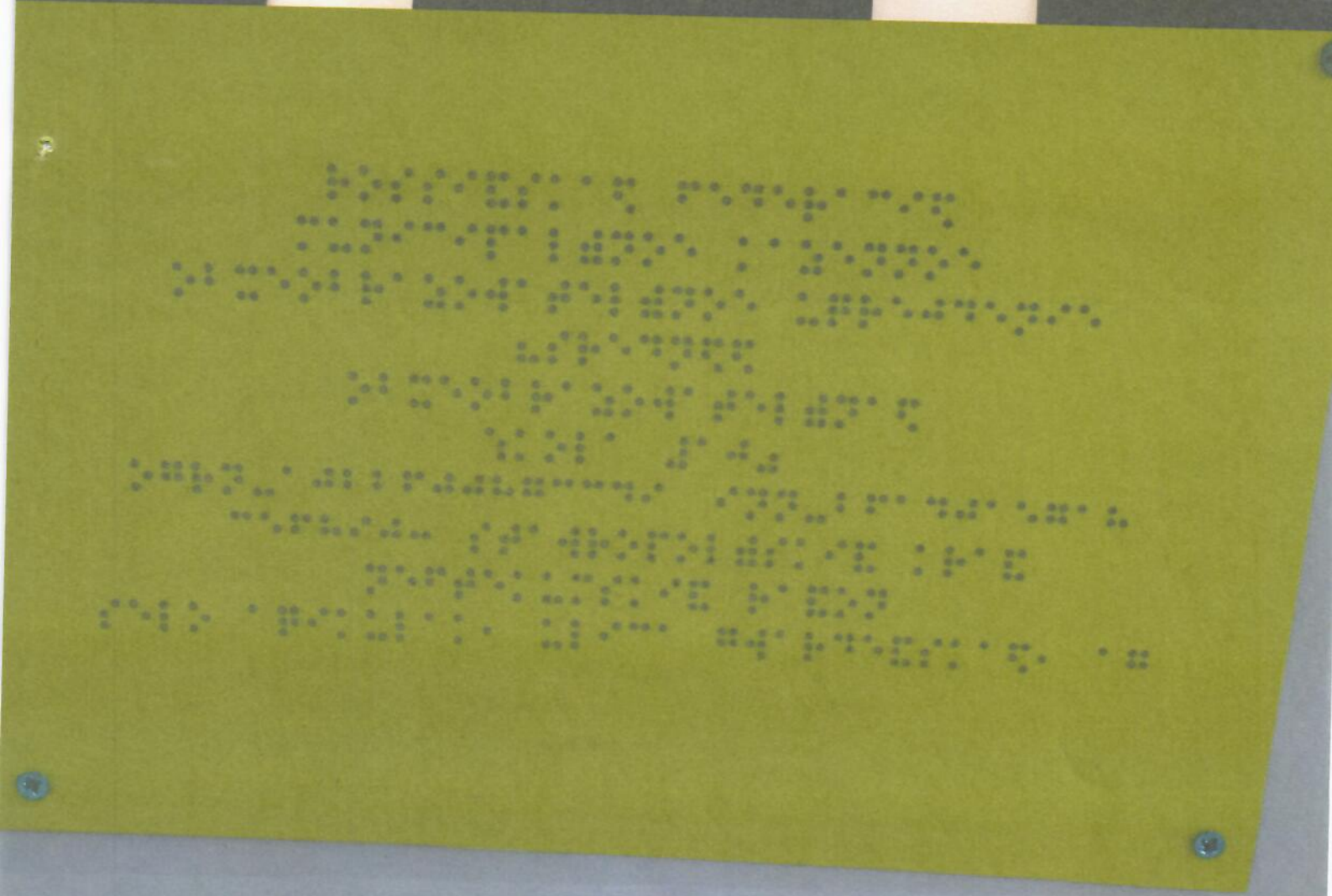
№22

Училище  
ОБЩЕОБРАЗОВАТЕЛЬНАЯ  
ШКОЛА №10  
Улицы Мухоморова, 10  
Самарская область, г. Самара

**ТОЧКА РОСТА**  
МОДЕЛЬНАЯ СЕТЬ ЦЕНТРОВ  
ПЕДАГОГИЧЕСКОГО  
И ТРИАНАТОРСКОГО ОБРАЗОВАНИЯ




●○ REDMI NOTE 8T  
∞ AI QUAD CAMERA



TOILET









Ул. Комсомольская

